






H DSP + PDPS

INVESTOR:	 KRÁLOVÉHRADECKÝ KRAJ PIVOVARSKÉ NÁMĚSTÍ 1245 500 03 HRADEC KRÁLOVÉ	Razítko, datum, podpis:
-----------	---	-------------------------

OBJEDNATEL:	 ÚS KRÁLOVÉHRADECKÉHO KRAJE KUTNOHORSKÁ 59 500 04 HRADEC KRÁLOVÉ	Razítko, datum, podpis:
-------------	--	-------------------------

KRESLIL:	KOLEKTIV		 IDProjekt s.r.o. inženýring a projekce dopravních staveb Sokolovská 94 Nedošín 570 01 Litomyšl IČO 024 97 247 DIČ CZ02497247 www.idprojekt.cz		
ZPRACOVAL:	ING. JAKUB HAJN				
TECHNICKÁ KONTROLA:	ING. PETR PÁCHA				
ZODPOVĚDNÝ PROJEKTANT:	ING. PAVEL MATYS				
HLAVNÍ PROJEKTANT:	ING. PAVEL MATYS				
KRAJ:	KRÁLOVÉHRADECKÝ	OKRES: RYCHNOV NAD KNĚŽNOU	OBEC: ALBRECHTICE NAD ORLICÍ	STUPEŇ:	DSP + PDPS
INVESTOR: KRÁLOVÉHRADECKÝ KRAJ, PIVOVARSKÉ NÁMĚSTÍ 1245, 500 03 HRADEC KRÁLOVÉ				ZAK ČÍSLO:	0249
AKCE: III/3051 ALBRECHTICE NAD ORLICÍ - HRANICE OKRESU RK-PA I. ETAPA, KM 0,000 - 0,520				ARCHIVNÍ ČÍSLO:	2020-006-0249
OBJEKT: SO 101 - KOMUNIKACE				DATUM:	IV / 2020
OBSAH: SEZNAM DOTČENÝCH POZEMKŮ				FORMÁT:	A4
				MĚŘÍTKO:	-
				ČÍSLO SOUPRAVY:	ČÍSLO PŘÍLOHY: H.3.

III/3051 Albrechtice nad Orlicí - hranice okresu RK-PA, I. etapa (km 0,000 - 0,520)						k.ú.	600172 Albrechtice n. Orli.		
Číslo položky záboru	Výměra	Parcela KN	Druh pozemku	BPEJ	Trvalý	Dočasný zábor	Trvalý zábor	Číslo parcely KN po geom. plánu	Poznámka
(m2)									
Královéhradecký kraj, Pivovarské náměstí 1245/2, 500 03 Hradec Králové									
Příslušnost hospodařit se svěřeným majetkem kraje: Správa silnic Královéhradeckého kraje, Kutnohorská 59/23, Plačice, 500 04 Hradec Králové									
Z1	21754	373/1	ostatní plocha		36,90		36,90		
Obec Albrechtice nad Orlicí, Na výsluní 275, 517 22 Albrechtice nad Orlicí									
Z2	378	113/2	ostatní plocha		13,43		13,43		
Obec Albrechtice nad Orlicí, Na výsluní 275, 517 22 Albrechtice nad Orlicí									
Z3	233	329/5	ostatní plocha		1,40		1,40		
Obec Albrechtice nad Orlicí, Na výsluní 275, 517 22 Albrechtice nad Orlicí									
Z4	222	st. 102/1	zastavěná plocha a nádvoří		5,22		5,22		
Obec Albrechtice nad Orlicí, Na výsluní 275, 517 22 Albrechtice nad Orlicí									
Z5	2523	375/1	ostatní plocha		47,80		47,80		
Obec Albrechtice nad Orlicí, Na výsluní 275, 517 22 Albrechtice nad Orlicí									
Z6	847	374	ostatní plocha		50,00		50,00		
Obec Albrechtice nad Orlicí, Na výsluní 275, 517 22 Albrechtice nad Orlicí									
Z7	1075	115/1	ostatní plocha		7,02		7,02		
Královéhradecký kraj, Pivovarské náměstí 1245/2, 500 03 Hradec Králové									
Příslušnost hospodařit se svěřeným majetkem kraje: Správa silnic Královéhradeckého kraje, Kutnohorská 59/23, Plačice, 500 04 Hradec Králové									
Z8	16133	329/1	ostatní plocha		3762,00		3762,00		